

**PIANO REGOLATORE
 GENERALE**

elaborato

ZONIZZAZIONE

ADEGUATO AL D.A. n. 408/1995 del 6 maggio 1995

n.

10^D












scala 1:2000




Progettati

Ing. GAETANO PATERNITI MARTELLO Prof. Ing. arch. GIUSEPPE TROMBINO

data

LEGENDA

-  ZONA A - Centro antico di Castania ed aree contermini
-  ZONA B0 - Centro urbano di fondazione novecentesca
-  ZONA B1 - Centri urbani esistenti e da completare
-  ZONA B2 - Agglomerati esistenti e da completare
-  ZONA C1r - Nuclei abitati sparsi
-  ZONA C1 - Aree di espansione dei centri If = 2,75 mc/mq
-  ZONA C2 - Aree di espansione dei centri If = 2,00 mc/mq
-  ZONA C3 - Aree per la residenza agriluristica
-  ZONA D1 - Insediamenti artigianali non nocivi
-  ZONA E1 - Verde agricolo
-  ZONA E2 - Verde agricolo protetto

-  ZONA E3 - Aree preferenziali per interventi produttivi agricoli
 -  ZONA E4 - Aree agricole di protezione idrogeologica
 -  ZONA E5 - Aree boscate
- ZONE DEI SERVIZI RESIDENZIALI**
- 1 Asilo nido
 - 2 Scuola materna
 - 3 Scuola elementare
 - 4 Scuola media
 - 5 Chiesa e luogo di culto
 - 6 Centro civico e culturale
 - 7 Biblioteca
 - 8 Centro sociosanitario
 - 9 Servizi comunali
 - 10 Centro commerciale
 - 11 Centro religioso e assistenziale
 - 12 Attrezzature sportive
 - 13 Verde attrezzato
 - 14 Verde pubblico
 - 15 Verde pubbl. di rispetto stradale
 - 16 Parcheggi
 - 17 Distributore carburante

ZONE DELLE ATTREZZATURE (ZONE F)

- F2 Aree commerciali attrezzate
- F3 Area per ippoturismo
- F4 Attrezzature per lo sport e il turismo
- F5 Centro assistenziale e religioso
- F6 Cimitero
- F7 Impianti tecn. urbani (Depur.-serbatoi)
- F8 Carabinieri
- F11 Centro sociosanitario

PARCO ECOLOGICO URBANO "COLLURA" (ZONA F1)

VIABILITA' ESISTENTE

VIABILITA' DI NUOVA REALIZZAZIONE

--- LIMITE DELLE FASCE DI RISPETTO (cimitero, bosco, depuratore)

..... CONFINE COMUNALE

