

**PIANO REGOLATORE
 GENERALE**

elaborato

ZONIZZAZIONE

ADEGUATO AL D.A. n. 408/1995 del 6 maggio 1995














scala 1:2000




Progettisti

Ing. GAETANO PATERNITI MARTELLO Prof. Ing. arch. GIUSEPPE TROMBINO

data

LEGENDA

-  ZONA A - Centro antico di Castania ed aree contermini
-  ZONA B0 - Centro urbano di fondazione novecentesca
-  ZONA B1 - Centri urbani esistenti e da completare
-  ZONA B2 - Agglomerati esistenti e da completare
-  ZONA C1r - Nuclei abitati sparsi
-  ZONA C1 - Aree di espansione dei centri If = 2,75 mc/mq
-  ZONA C2 - Aree di espansione dei centri If = 2,00 mc/mq
-  ZONA C3 - Aree per la residenza agrituristica
-  ZONA D1 - Insediamenti artigianali non nocivi
-  ZONA E1 - Verde agricolo
-  ZONA E2 - Verde agricolo protetto

-  ZONA E3 - Aree preferenziali per interventi produttivi agricoli
-  ZONA E4 - Aree agricole di protezione idrogeologica
-  ZONA E5 - Aree boscate

ZONE DEI SERVIZI RESIDENZIALI

- 1 Asilo nido
- 2 Scuola materna
- 3 Scuola elementare
- 4 Scuola media
- 5 Chiesa e luogo di culto
- 6 Centro civico e culturale
- 7 Biblioteca
- 8 Centro sociosanitario
- 9 Servizi comunali
- 10 Centro commerciale
- 11 Centro religioso e assistenziale
- 12 Attrezzature sportive
- 13 Verde attrezzato
- 14 Verde pubblico
- 15 Verde pubbl. di rispetto stradale
- 16 Parcheggi
- 17 Distributore carburante


ZONE DELLE ATTREZZATURE (ZONE F)

- F2 Aree commerciali attrezzate
 - F3 Area per ippoturismo
 - F4 Attrezzature per lo sport e il turismo
 - F5 Centro assistenziale e religioso
 - F6 Cimitero
 - F7 Impianti tecn. urbani (Depur.-serbatoi)
 - F8 Carabinieri
- F11 Centro sociosanitario

 PARCO ECOLOGICO URBANO "COLLURA" (ZONA F1)

 VIABILITA' ESISTENTE

 VIABILITA' DI NUOVA REALIZZAZIONE

 LIMITE DELLE FASCE DI RISPETTO (cimitero, bosco, depuratore)

 CONFINE COMUNALE

